

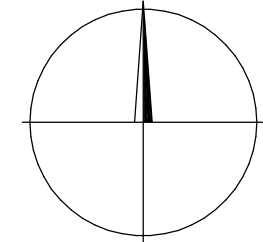
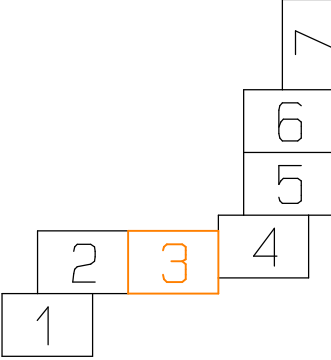
LEGENDA:

- Obvod stavby na hranici drážního pozemku
- Obvod stavby na hranici mimodrážního pozemku
- Obvod stavby na části mimodrážního pozemku
- Bod na hranici obvodu stavby
- hranice drážního pozemku – SŽ, s.o.
předpokládaná změna průběhu vlastnické hranice

SEZNAM PS, SO :

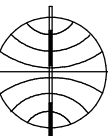
- PS 01-01-31 Úprava zabezpečení P5123
- PS 01-01-32 Úprava zabezpečení P5124
- SO 01-72-01 Základy relových domků
- SO 01-86-01 Napájení PZS P5123 a P5124

KLAD MAPOVÝCH LISTŮ



			CÍSLO SOUPRAVY:
REVIZE Č.	DATUM	ZMĚNA	

Vídenská 55, 639 00 Brno

Katastrální území Borohov, Březová u Broumova Město Brno, Meziměstí	Vyhotovil V. Vysoký, P. Putna	Kontroloval Ing. Svatopluk Stoklaska	 GEOMETRA zeměměřická kancelář s.r.o. KYJOV , Masarykovo nám. 63 tel. 518 611 666 ICO - 253 287 27
Investor: Správa železnic, s.o. Dílčeno 1003/7, Nove Mesto, 1000 Praha 1	Objednavatel: Signal Projekt s.r.o., Vídenská 55, 639 00 Brno		
Název zakázky : Rekonstrukce a doplnění závor na přejezdech v km 86,773 (P5123) a v km 87,534 (P5124) trati Týniště nad Orlicí – Meziměstí			
Geodetický podklad	Část: 1.5	Zakázka č. 4/2021	
Obvod stavby – přehledná situace	Příloha: 2.3	Datum Sour.systém	31/01/2021 S-JTSK
		Výškový syst. Bpv	Měřítko 1 :1000